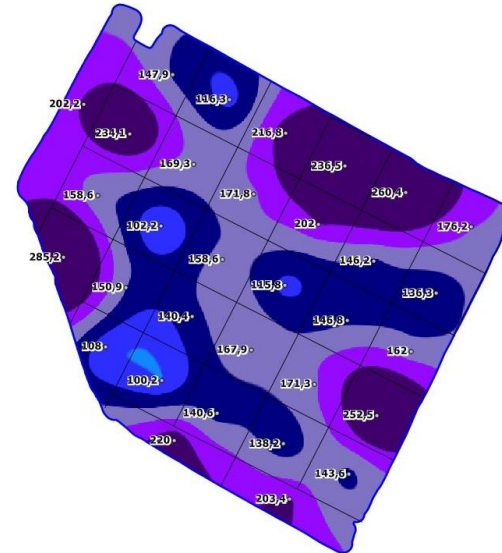


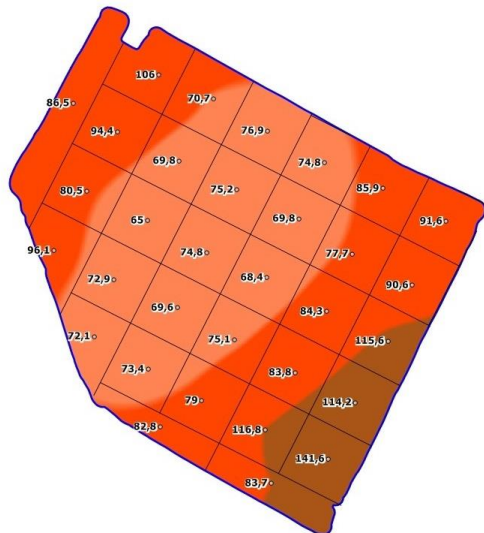
**Поле 90.25.04.15.29.14**  
Площа 162,69 га  
Схема відбору



**Поле 90.25.04.15.29.14**  
Площа 162,69 га  
Групування за вмістом рухомого фосфору (Чириков) \*  
P2O5, мг/кг

Дуже високий	>200
Високий(б)	176-200
Високий(а)	151-175
Підвищений(б)	126-150
Підвищений(а)	101-125
Середній(б)	76-100
Середній(а)	51-75
Низький(б)	36-50
Низький(а)	21-35
Дуже низький	<20

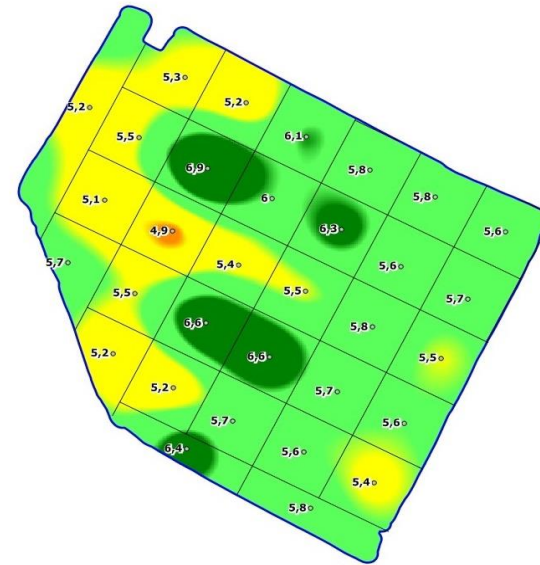
Кількість зразків 32



**Поле 90.25.04.15.29.14**  
Площа 162,69 га  
Групування за вмістом рухомого калію (Чириков) \*  
K2O, мг/кг

Дуже високий	>181
Високий(б)	151-180
Високий(а)	121-150
Підвищений(б)	101-120
Підвищений(а)	81-100
Середній(б)	61-80
Середній(а)	41-60
Низький(б)	31-40
Низький(а)	21-30
Дуже низький	<20

Кількість зразків 32



**Поле 90.25.04.15.29.14**  
Площа 162,69 га  
Групування за ступенем кислотності та лужності  
рН\_KCl

Дуже сильнолужні	>8.5
Сильнолужні	8.1-8.5
Середньолужні	7.6-8.0
Слаболужні	7.1-7.5
Нейтральні	6.1-7.0
Близькі до нейтральних	5.6-6.0
Слабокислі	5.1-5.5
Середньокислі	4.6-5.0
Сильнокислі	4.1-4.5
Дуже сильнокислі	<4.1

Кількість зразків 32